

CORNELLÀ NATURA, NATURALIZAR LA CIUDAD PARA HUMANIZARLA



CONAMA2022

21
NOV

24
NOV

PALACIO MUNICIPAL
DE IFEMA, MADRID

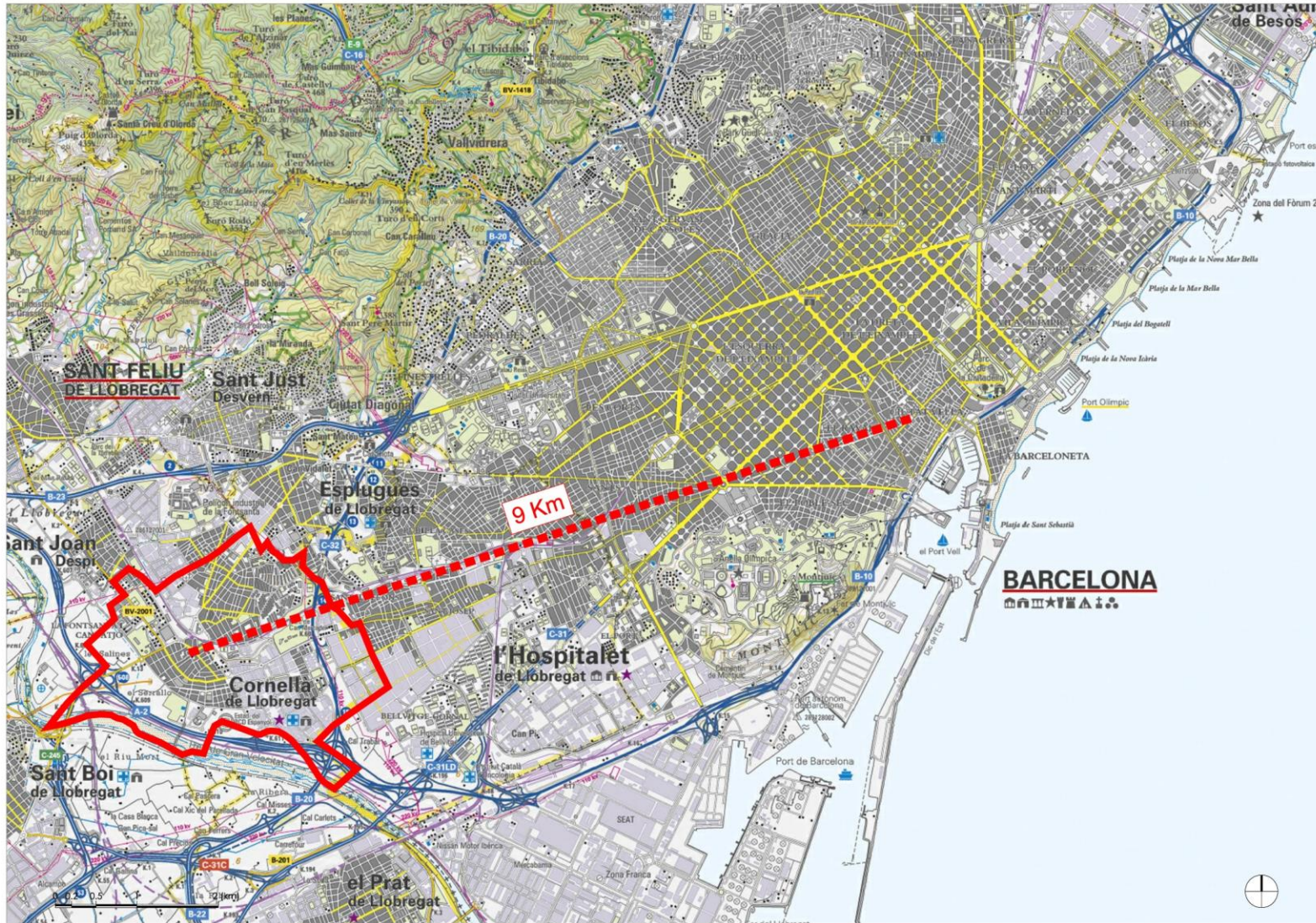
CONAMA2022.ORG



Ajuntament de Cornellà
de Llobregat



CORNELLÀ, UNA CIUDAD DENSA EN UNA METRÓPOLIS



POBLACIÓN: 89.300 HAB.

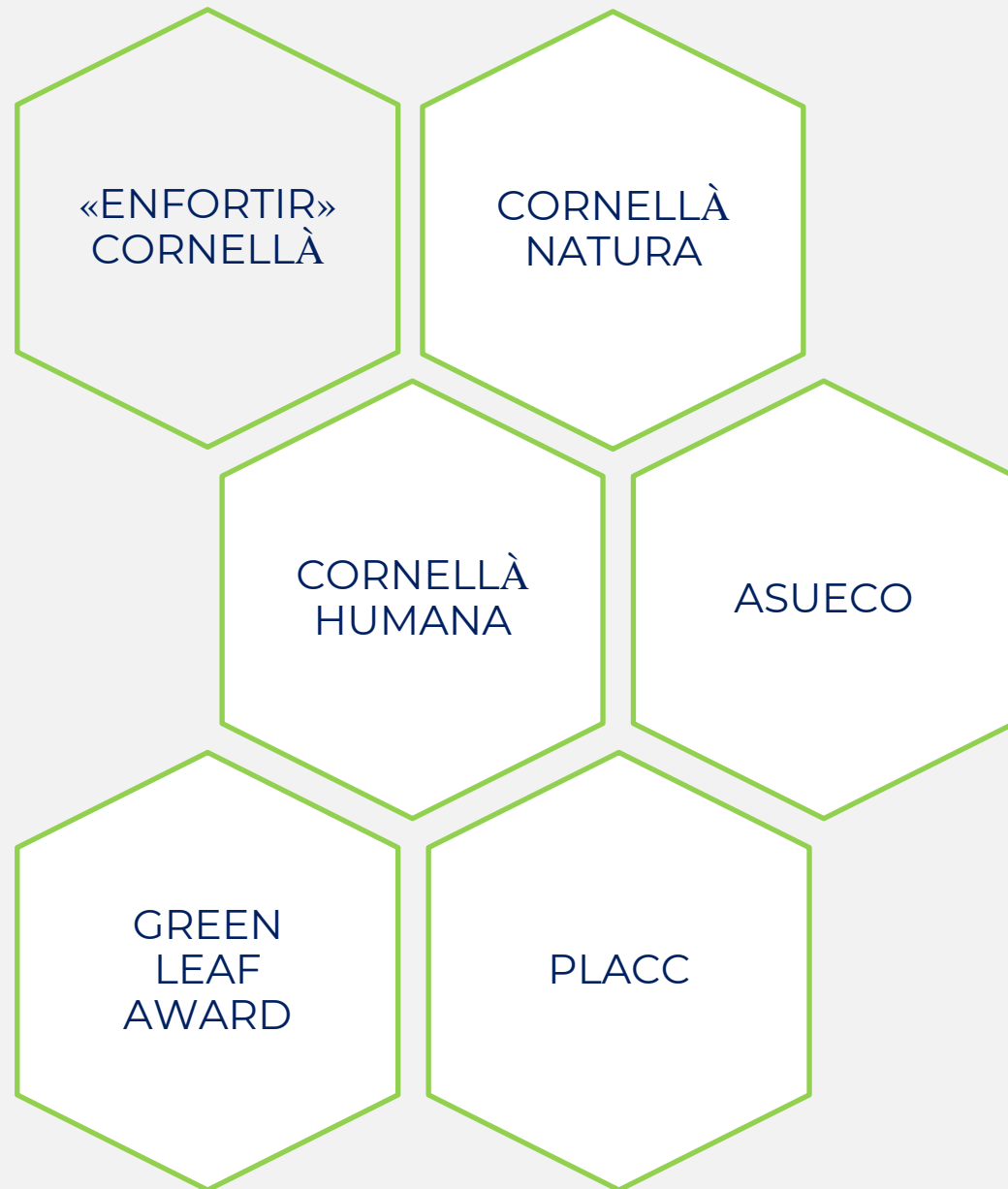
SUPERFICIE: 6,99 KM²

DENSIDAD: 12.775 HAB/KM²





FORTALECER CORNELLÀ PARA UN FUTURO ILUSIONANTE



CORNELLÀ NATURA

UN PROYECTO ESTRATÉGICO PARA TRANSFORMAR LA CIUDAD A TRAVÉS DE LA INFRAESTRUCTURA VERDE.

3 GRANDES RETOS:

- INCREMENTAR Y MEJORAR EL VERDE URBANO
- PROMOVER LA MOVILIDAD SALUDABLE Y SOSTENIBLE
- IMPULSAR EL CONSUMO EFICIENTE DE RECURSOS

#CORNELLÀNATURA





LOS EJES VERDES

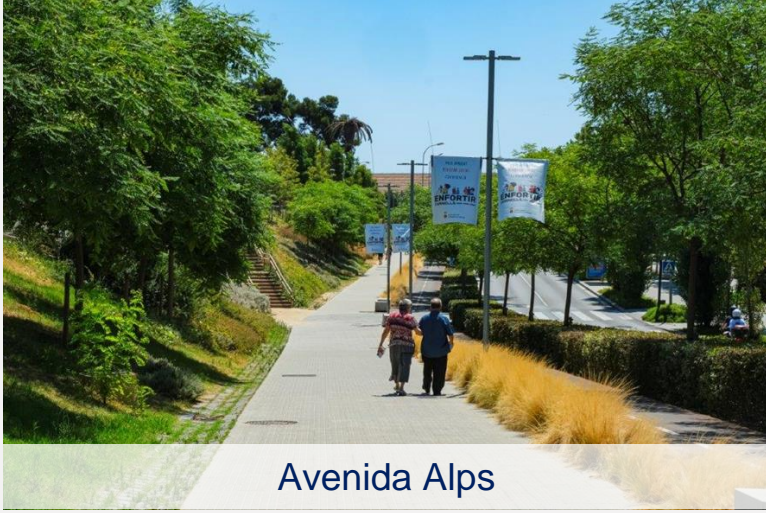


CORNELLÀ NATURA SE VERTEBRA A TRAVÉS DE EJES VERDES QUE CONECTAN Y ARTICULAN LOS BARRIOS DE LA CIUDAD.

LA IDENTIFICACIÓN DE LOS EJES VERDES SE BASA EN EL ANÁLISIS DE LOS RECORRIDOS CÍVICOS EXISTENTES Y LOS PREVISTOS EN EL PLANEAMIENTO URBANÍSTICO.



PROYECTOS QUE YA SON REALIDAD



Avenida Alps




Calle Verge de Montserrat



Avenida Pablo Picasso



Avenida República Argentina



Calle Bonestar



Parque Rosa Sensat



ACUPUNTURA VERDE



Talud avenida Alps



Jardín de mariposas



Huertos urbanos



Jardín vertical EB Mag Maginet



Alcorques poéticos



Patio escuela Suris



UNA CIUDAD EN PLENA TRANSFORMACIÓN



- 1. Av. República Argentina**
- 2. Calles Tirso de Molina y Albert Einstein**
- 3. Tramo inicial Rambla Anselm Clavé**
- 4. Calle Segarra**
- 5. Calle Arquitecte Adell i Plaza Llibertat**
- 6. Av. Alps y carretera de l'Hospitalet**
7. Av. Pablo Picasso
8. Carretera c-245
9. Calle Bonestar
10. Acceso principal Parque de Can Mercader y ascensor
11. Parte central del p. de los Ferrocarriles Catalanes
12. Nuevo paso elevado sobre las vías del tren



UN NUEVO PASEO VERDE



Transformación de la avenida República Argentina para crear un paseo verde que conecta los principales equipamientos del barrio de Sant Ildefons, el transporte público y los itinerarios a pie o en bicicleta.



CALLES MÁS CONECTADAS



Ampliación de las aceras de las calles Albert Einstein y Tirso de Molina para mejorar la conectividad, a pie y en bicicleta, entre el Parque de la Ribera y el Auditorio.



NUEVAS ZONAS VERDES DE ESTANCIA



Nuevo diseño urbano en el tramo inicial de la Rambla Anselm Clavé para generar un espacio de estancia con más verde y confort.



CONEXIONES INTERMUNICIPALES NATURALIZADAS



Ordenación de la calle Segarra, colindante con l’Hospitalet, para conseguir una conexión intermunicipal, a pie o en bicicleta, más confortable y segura.



NUEVAS ZONAS DE PEATONES CONFORTABLES



Conversión a zona de peatones de la calle Arquitecte Adell y renovación de la plaza Llibertat para crear un entorno más naturalizado y amable.



EJES VERDE RENATURALIZADOS



Transformación de la avenida dels Alps y la carretera de l'Hospitalet para dar continuidad al eje verde y conectar, a pie o en bicicleta, el centro de la ciudad con el parque de Can Mercader.

HITOS CONSEGUIDOS 2016-2023



HITOS CONSEGUIDOS 2016- 2023:

- 36 obras de reurbanización
- 18.700 m² más de verde
- 500 árboles plantados
- 7.500 m² para peatones
- 31 kilómetros más de red ciclable
- Captación de 784 tCO₂eq/año

PROTAGONIZA LA TRANSFORMACIÓN

#CONAMA2022

¡GRACIAS!

**Emília Briones Matamales
ebriones@aj-cornella.cat**

